zlec. 142/2025

Województwo: wielkopolskie
Powiat: ostrzeszowski
Nazwa jedn. ewid.: Ostrzeszów
Identyfikator jedn. ewid.: 301807_5
Nazwa obr. ewid.: Szklarka Myślniewska
Identyfikator obr. ewid.: 301807_5.0016
Nazwa obr. ewid.: Szklarka Przygodzicka
Identyfikator obr. ewid.: 301807_5.0017
Nazwa obr. ewid.: Jesiona
Identyfikator obr. ewid.: 301807_5.0002

Oznaczenie i informacje o służebnościach gruntowych mających wpływ na zagospodarowanie gruntów, zlokalizowanych w granicach projektowanej inwestycji	nie ustalono
Oznaczenie i symbol konturu użytku gruntowego, który nie jest ujawniony w bazie danych ewidencji gruntów i budynków	brak
Kolorem pomarańczowym zaznaczono punkty osnowy geodezyjnej, które podlegają ochronie. Zgodnie z art. 48 ust. 1, pkt.3 ustawy z dnia 17 maja 1989 r. - Prawo geodezyjne i kartograficzne (Dz. U.z 2024 r. poz. 1151 z późn. zm.) kto (...) niszczy, uszkadza i przemieszcza znaki geodezyjne (...) podlega karze grzywny.	

W obszarze oznaczonym linią .... ▬ ▬
dokonano aktualizacji treści mapy zasadniczej.

Mapa do celów projektowych

skala 1:500

godło 6.156.19.07.4.1; 6.156.19.07.4.2; 6.156.19.07.2.4; 6.156.19.07.2.3

1. Układ współrzędnych: 2000/18
2. Układ wysokości: PL-EVRF2007-NH

Wykonawca:

"APEGEO"
Usługi Geodezyjne - Artur Perla
61-622 Poznań, ul. Naramowicka 35c/9
tel. 501 446 955
NIP 764-138-60-89 Regon 301602170

Kierownik prac geodezyjnych:
Artur Perla
uprawnienia nr: 21473
zakres 1

GG.6640.1164.2025

Oświadczam, że niniejszy dokument został opracowany w wyniku prac geodezyjnych i kartograficznych, których rezultaty zawiera operat techniczny pozytywnie zweryfikowany. Jednocześnie informuję, że jestem świadomy odpowiedzialności karnej za złożenie fałszywego oświadczenia.	
Identyfikator zgłoszenia prac geodezyjnych	**GG.6640.1164.2025**
Organ służby geodezyjnej, który otrzymał zgłoszenie	**Starosta Ostrzeszowski**
Wykonawca praz geodezyjnych	**Apegeo Usługi Geodezyjne Artur Perla**
Nr oraz data sporządzenia dokumentu zawierającego wynik pozytywnej weryfikacji	**Protokół nr 1 z dn. 03.07.2025 r.**
Imię i nazwisko oraz nr uprawnień zawodowych kierownika prac	**Artur Perla nr uprawnień 21473, zakres 1**

Nie wyklucza się istnienia w terenie innych nie wykazanych na niniejszej mapie urządzeń podziemnych, które nie były zgłoszone do inwentaryzacji, lub o których brak jest informacji w instytucjach branżowych

Mapa aktualna na dzień 23.06.2025 r.

---

zlec. 070/2023

Województwo: wielkopolskie
Powiat: ostrzeszowski
Nazwa jedn. ewid.: Ostrzeszów
Identyfikator jedn. ewid.: 301807_5
Nazwa obr. ewid.: Szklarka Przygodzicka
Identyfikator obr. ewid.: 301807_5.0017
Nazwa obr. ewid.: Szklarka Myślniewska
Identyfikator obr. ewid.: 301807_5.0016
Nazwa obr. ewid.: Jesiona
Identyfikator obr. ewid.: 301807_5.0002
Miejscowość: Szklarka Przygodzicka, Szklarka Myślniewska

Oznaczenie i informacje o służebnościach gruntowych mających wpływ na zagospodarowanie gruntów, zlokalizowanych w granicach projektowanej inwestycji	nie ustalono
Oznaczenie i symbol konturu użytku gruntowego, który nie jest ujawniony w bazie danych ewidencji gruntów i budynków	brak
Kolorem pomarańczowym zaznaczono punkty osnowy geodezyjnej, które podlegają ochronie. Zgodnie z art. 48 ust. 1, pkt.3 ustawy z dnia 17 maja 1989 r. - Prawo geodezyjne i kartograficzne (Dz. U.z 2021 r. poz. 1990) kto (...) niszczy, uszkadza i przemieszcza znaki geodezyjne (...) podlega karze grzywny.	

W obszarze oznaczonym linią ▬ ▬ ....
dokonano aktualizacji treści mapy zasadniczej.

Mapa do celów projektowych

skala 1:500

godło 6.157.19.16.2.3, 6.157.19.16.4.1, 6.157.19.16.4.2, 6.157.19.16.4.3, 6.157.19.16.4.4, 6.157.19.21.2.2, 6.157.19.21.2.4 6.157.19.22.1.1, 6.157.19.22.1.3, 6.157.19.22.3.1, 6.157.19.22.3.3, 6.157.19.22.3.4, 6.156.19.02.1.2, 6.156.19.02.1.4 6.156.19.02.3.2, 6.156.19.02.3.4, 6.156.19.07.1.2, 6.156.19.07.2.1, 6.156.19.07.2.3, 6.156.19.07.4.1, 6.156.19.07.4.2 6.156.19.07.4.4, 6.156.19.12.2.2, 6.156.19.12.2.4, 6.156.19.12.4.2, 6.156.19.13.3.1, 6.156.19.13.3.3, 6.156.19.18.1.1 6.156.19.18.1.3, 6.156.19.18.3.1, 6.156.19.18.3.2, 6.156.19.18.3.4, 6.156.19.23.1.2, 6.156.19.23.1.4

1. Układ współrzędnych: 2000/18
2. Układ wysokości: PL_EVRF2007_NH

Wykonawca:

" A P E G E O "
Usługi Geodezyjne - Artur Perla
61-622 Poznań, ul. Naramowicka 35c/9
tel. 501 446 955
NIP 764-138-60-89 Regon 301602170

Kierownik prac geodezyjnych:
Artur Perla
uprawnienia nr: 21473
zakres 1

Arkusz 1(8)

GG.6640.760.2023

Oświadczam, że niniejszy dokument został opracowany w wyniku prac geodezyjnych i kartograficznych, których rezultaty zawiera operat techniczny pozytywnie zweryfikowany. Jednocześnie informuję, że jestem świadomy odpowiedzialności karnej za złożenie fałszywego oświadczenia.	
Identyfikator zgłoszenia prac geodezyjnych	**GG.6640.760.2023**
Organ służby geodezyjnej, który otrzymał zgłoszenie	**Starosta Ostrzeszowski**
Wykonawca praz geodezyjnych	**Apegeo Usługi Geodezyjne Artur Perla**
Nr oraz data sporządzenia dokumentu zawierającego wynik pozytywnej weryfikacji	**Protokół nr 2 z dn. 1.08.2023 r.**
Imię i nazwisko oraz nr uprawnień zawodowych kierownika prac	**Artur Perla nr uprawnień 21473, zakres 1**

Nie wyklucza się istnienia w terenie innych nie wykazanych na niniejszej mapie urządzeń podziemnych, które nie były zgłoszone do inwentaryzacji, lub o których brak jest informacji w instytucjach branżowych

Mapa aktualna na dzień 31.05.2023 r.

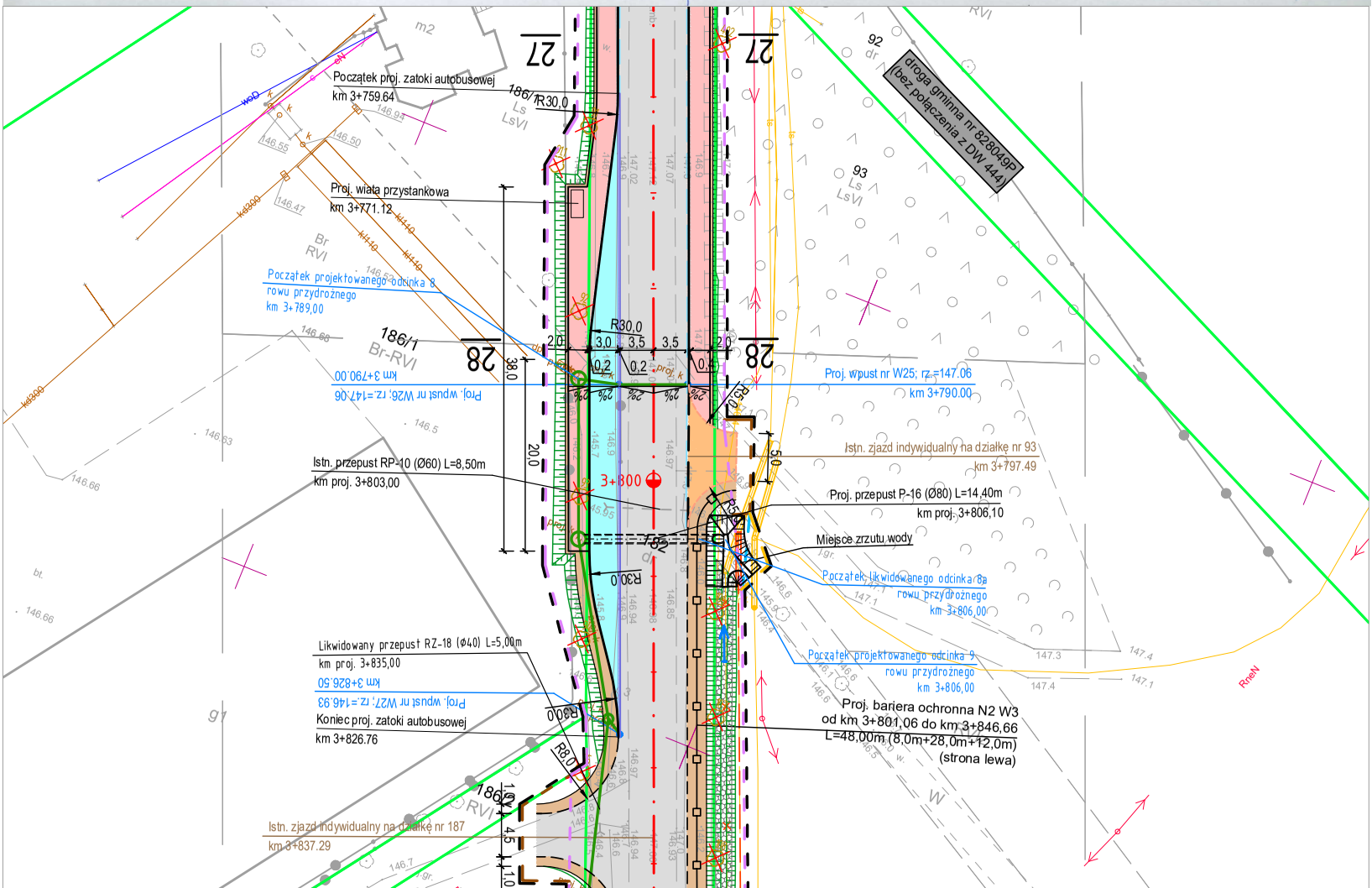
droga gminna nr 828049P (bez połączenia z DW 444)
92 dr
93 Ls LsVI
RVI
m2
27
28
186/1 Ls LsVI
186/1 Br-RVI
Br RVI
186/2 RVI
g1
Początek proj. zatoki autobusowej
km 3+759.64
Proj. wiata przystankowa
km 3+771.12
Początek projektowanego odcinka 8 rowu przydrożnego
km 3+789,00
Proj. wpust nr W26; rz.=147.06
km 3+790.00
Proj. wpust nr W25; rz.=147.06
km 3+790.00
Istn. zjazd indywidualny na działkę nr 93
km 3+797.49
Istn. przepust RP-10 (Ø60) L=8,50m
km proj. 3+803,00
Proj. przepust P-16 (Ø80) L=14,40m
km proj. 3+806,10
Miejsce zrzutu wody
Początek likwidowanego odcinka 8a rowu przydrożnego
km 3+806,00
Początek projektowanego odcinka 9 rowu przydrożnego
km 3+806,00
Proj. bariera ochronna N2 W3
od km 3+801,06 do km 3+846,66
L=48,00m (8,0m+28,0m+12,0m)
(strona lewa)
Likwidowany przepust RZ-18 (Ø40) L=5,00m
km proj. 3+835,00
Proj. wpust nr W27; rz.=146.93
km 3+826.50
Koniec proj. zatoki autobusowej
km 3+826.76
Istn. zjazd indywidualny na działkę nr 187
km 3+837.29
3+800
R30,0
R8,0
R5,0
38,0
20,0
5,0
2,0
3,0
3,5
0,2
2%
kd200
kd110
RneN
W
147.07
147.02
146.97
146.85
146.94
147.4
147.3
147.1
146.6
146.66
146.63
146.5

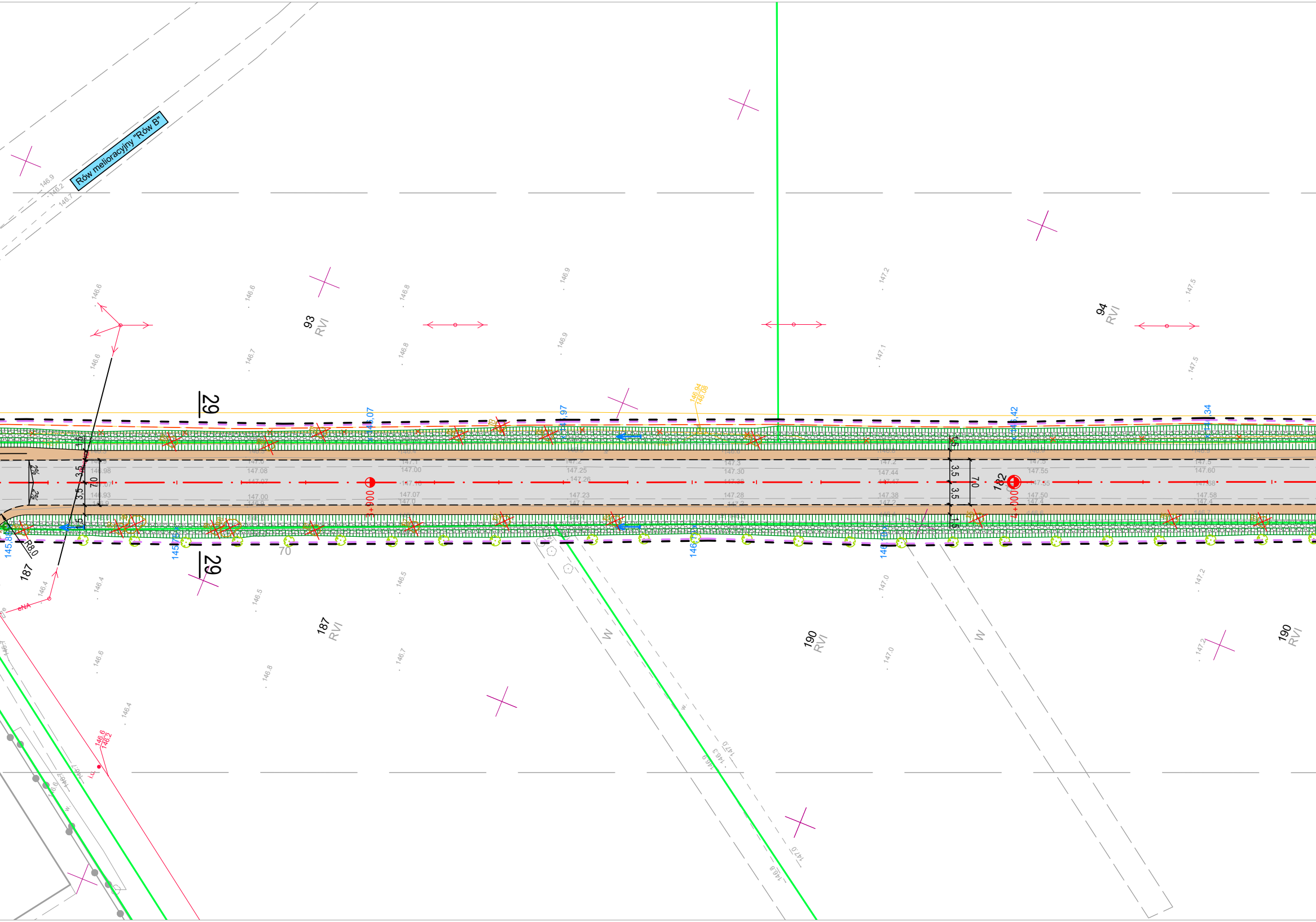

Rów melioracyjny "Rów B"
93
RVI
94
RVI
187
RVI
190
RVI
190
RVI
187
182
29
29
3+000
4+000
2%
2%
1,5
3,5
3,5
7,0
1,5
R8,0
70
W
W
eNA
146,07
146,97
146,42
146,34
146,94
146,08
147.08
147.00
147.07
147.25
147.26
147.23
147.30
147.28
147.44
147.47
147.38
147.55
147.55
147.50
147.60
147.58
147.58
146.98
146.93
146.6
146.2
146.9
146.2
146.7
146.6
146.6
146.8
146.8
146.7
146.9
146.9
147.2
147.1
147.5
147.5
146.4
146.4
146.5
146.5
146.6
146.7
146.8
147.0
147.0
147.2
147.2
146.4
147.0
146.3
146.9
147.0
146.8

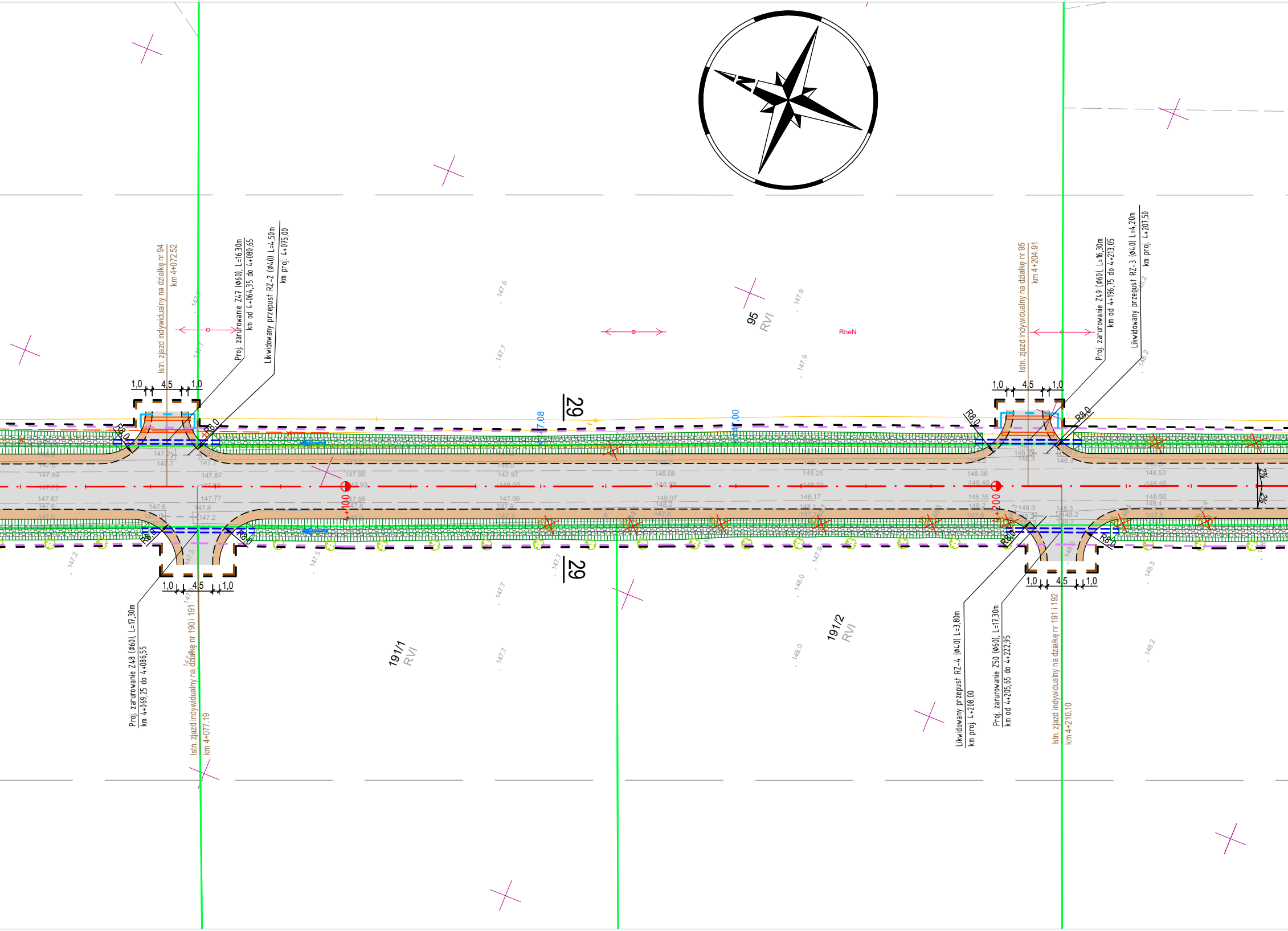
Istn. zjazd indywidualny na działkę nr 94
km 4+072.52
Proj. zarurowanie Z47 (Φ60), L=16,30m
km od 4+064,35 do 4+080,65
Likwidowany przepust RZ-2 (Φ40) L=4,50m
km proj. 4+075,00
1,0
4,5
1,0
R8,0
R8,0
29
95
RVI
RneN
Istn. zjazd indywidualny na działkę nr 95
km 4+204.91
Proj. zarurowanie Z49 (Φ60), L=16,30m
km od 4+196,75 do 4+213,05
Likwidowany przepust RZ-3 (Φ40) L=4,20m
km proj. 4+207,50
1,0
4,5
1,0
R8,0
R8,0
4+100
4+200
2%
2%
R8,0
R8,0
1,0
4,5
1,0
29
191/1
RVI
191/2
RVI
Proj. zarurowanie Z48 (Φ60), L=17,30m
km 4+069,25 do 4+086,55
Istn. zjazd indywidualny na działkę nr 190 i 191
km 4+077.19
R8,0
R8,0
1,0
4,5
1,0
Likwidowany przepust RZ-4 (Φ40) L=3,80m
km proj. 4+208,00
Proj. zarurowanie Z50 (Φ60), L=17,30m
km od 4+205,65 do 4+222,95
Istn. zjazd indywidualny na działkę nr 191 i 192
km 4+210.10

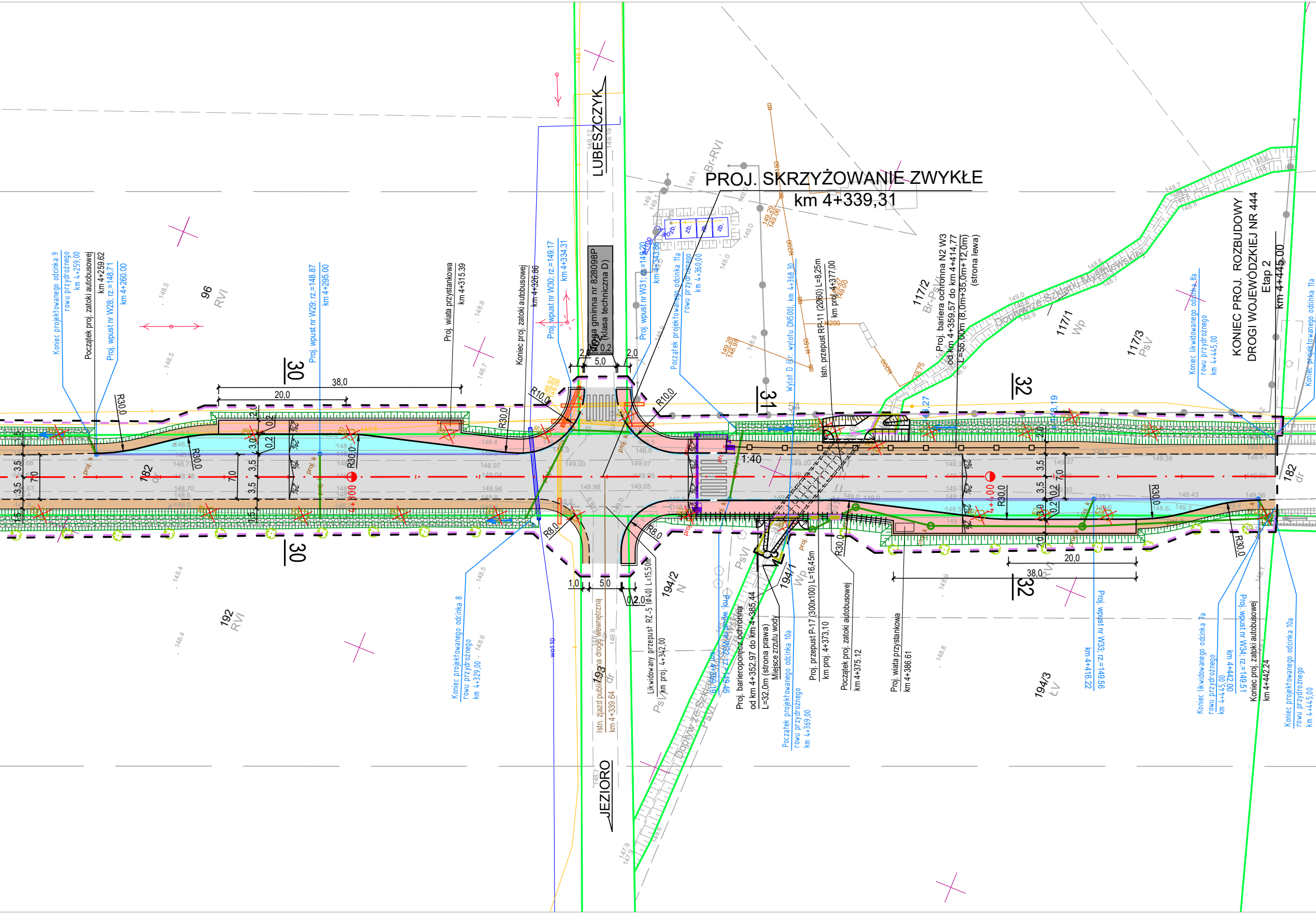
PROJ. SKRZYŻOWANIE ZWYKŁE
km 4+339,31
KONIEC PROJ. ROZBUDOWY
DROGI WOJEWÓDZKIEJ NR 444
Etap 2
km 4+445,00
LUBESZCZYK
JEZIORO
Droga gminna nr 828098P
(klasa techniczna D)
Koniec projektowanego odcinka 9
rowu przydrożnego
km 4+259,00
Początek proj. zatoki autobusowej
km 4+259.62
Proj. wpust nr W28; rz.=148.71
km 4+260.00
Proj. wpust nr W29; rz.=148.87
km 4+295.00
Proj. wiata przystankowa
km 4+315.39
Koniec proj. zatoki autobusowej
km 4+326.86
Proj. wpust nr W30; rz.=149.17
km 4+334.31
Proj. wpust nr W31; rz.=149.20
km 4+343.86
Początek projektowanego odcinka 11a
rowu przydrożnego
km 4+360,00
Wylot D (śr. wylotu DN500), km 4+368.30
Istn. przepust RP-11 (2Ø60) L=8,25m
km proj. 4+377,00
Proj. bariera ochronna N2 W3
od km 4+359,57 do km 4+414,77
L=55,00m (8,0m+35,0m+12,0m)
(strona lewa)
Koniec likwidowanego odcinka 8a
rowu przydrożnego
km 4+445,00
Koniec projektowanego odcinka 11a
Koniec projektowanego odcinka 8
rowu przydrożnego
km 4+329,00
Istn. zjazd publiczny na drogę wewnętrzną
km 4+339.64
Likwidowany przepust RZ-5 (Ø40) L=15,50m
km proj. 4+342,00
Proj. barieroporęcz ochronna
od km 4+352,97 do km 4+385,44
L=32,0m (strona prawa)
Miejsce zrzutu wody
Początek projektowanego odcinka 10a
rowu przydrożnego
km 4+369,00
Proj. przepust P-17 (300x100) L=16,45m
km proj. 4+373,10
Początek proj. zatoki autobusowej
km 4+375.12
Proj. wiata przystankowa
km 4+386.61
Proj. wpust nr W33; rz.=149.56
km 4+416.22
Koniec likwidowanego odcinka 7a
rowu przydrożnego
km 4+445,00
Proj. wpust nr W34; rz.=149.51
km 4+442,00
Koniec proj. zatoki autobusowej
km 4+442.24
Koniec projektowanego odcinka 10a
rowu przydrożnego
km 4+445,00
Dopływ ze Szkatki Myszewskiej
96 RVI
192 RVI
182 dr
193 dr
194/2 N
194/1 Wp
194/3 ŁV
117/2 Br-PsV
117/1 Wp
117/3 PsV
Br-RVI
PsVI
30
31
32
38,0
20,0
R30,0
R10,0
R8,0
5,0
2,0
1,0
0,2
3,5
7,0
1,5
3,0
2%
1:40
4+300
4+400
wo110
zb.

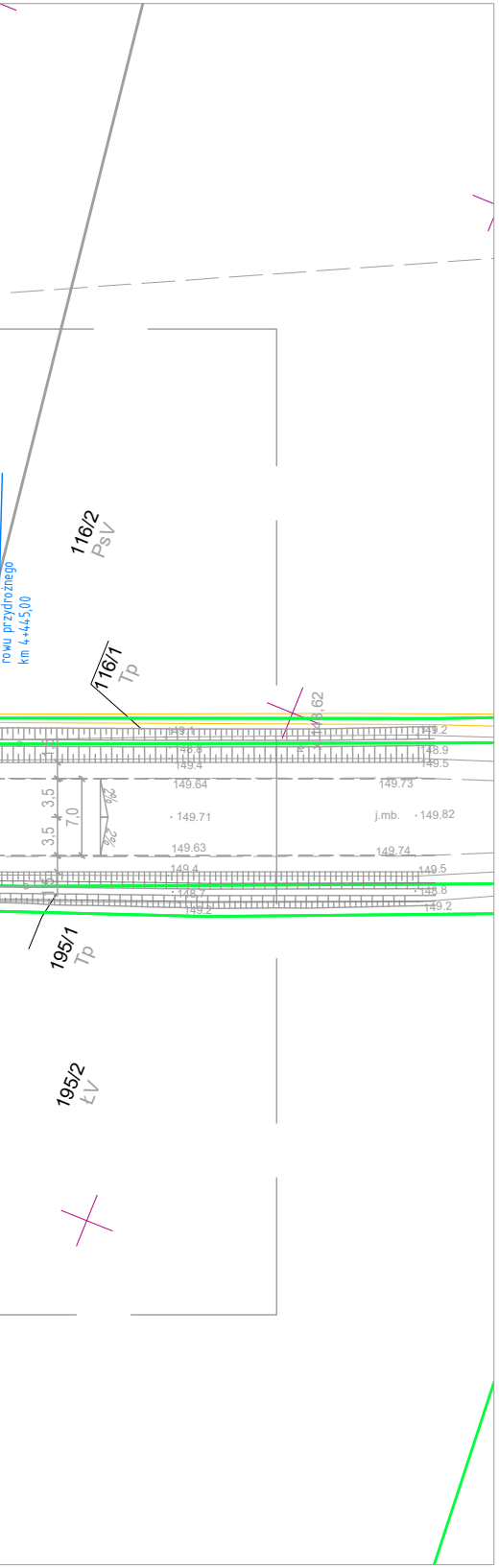
rowu przydrożnego
km 4+445,00
116/2
PsV
116/1
Tp
148,62
149.1
148.8
149.4
149.2
148.9
149.5
149.64
149.73
3,5
3,5
7,0
2%
2%
149.71
j.mb.
149.82
149.63
149.74
149.4
149.5
148.7
148.8
149.2
149.2
195/1
Tp
195/2
ŁV

LEGENDA

- linie określające granice terenu niezbędnego dla obiektów budowlanych, w tym:
  - linie rozgraniczające teren drogi wojewódzkiej
  - linie rozgraniczające terendróg gminnych oraz dowiązania do starego przebiegu drogi wojewódzkiej
  - linie określające zakres budowy lub przebudowy sieci uzbrojenia terenu
  - linie określające zakres budowy lub przebudowy urządzeń melioracjiwodnych szczegółowych
  - linie określające zakres budowy lub przebudowy innych dróg publicznych
  - linie określające zakres budowy lub przebudowy zjazdów
  - linie określające zakres rozbiórki istniejących obiektów budowlanych
  - linie określające zakres przejścia przez teren wód płynących

istniejące granice działek
511/8 istniejące numery działek
projektowane osie dróg
projektowany krawężnik betonowy 20x30cm
projektowany krawężnik betonowy 20x30cm obniżony
projektowany krawężnik trapezowy 15/21x30cm
projektowany krawężnik granitowy 20x25cm obniżony
projektowany krawężnik drogowy 12x25cm obniżony
projektowane obrzeże betonowe 8x30cm
projektowany ściek z kostki betonowej
projektowane zarurowanie rowu odwadniającego
projektowana krawędź jezdni
projektowana krawędź pobocza
projektowana bariera ochronna N2W3
projektowana barieroporęcz ochronna
projektowane płotki herpetologiczne
projektowany przydrożny rów odwadniający
projektowana skarpa
projektowana jezdnia bitumiczna
projektowane pobocze gruntowe
(jasne kruszywo łamane)
projektowany chodnik
(kostka betonowa szara)
projektowane wyspy segregacyjne
(kostka granitowa)
projektowane zjazdy
(kostka betonowa grafitowa)
projektowana zatoka autobusowa
projektowana zieleń
umocnienie skarp i dna rowu
narzutem kamiennym na geowłókninie
i podsypce z kruszywa 0/4
istniejąca nawierzchnia do rozbiórki

WYCINKA DRZEW I KRZEWÓW

628 zinwentaryzowane drzewo przeznaczone do pozostawienia
98 zinwentaryzowane drzewo przeznaczone do wycinki
654 zinwentaryzowane obszary zalesione/krzewy przeznaczone do pozostawienia
546 zinwentaryzowane obszary zalesione/krzewy przeznaczone do wycinki

ELEMENTY SIECI KANALIZACYJNEJ

istniejąca sieć kanalizacji
projektowana sieć kanalizacji deszczowej
proj. studnia wpustowa z przykanalikiem
projektowana sieć drenarska

ELEMENTY SIECI WODOCIĄGOWEJ

istniejąca sieć wodociągowa
likwidowana sieć wodociągowa
projektowana sieć wodociągowa
zabezpieczenie sieci rurą ostonową
projektowany hydrant

ELEMENTY SIECI ELEKTROENERGETYCZNEJ

istniejąca sieć elektroenergetyczna
istniejąca sieć elektroenergetyczna do demontażu
proj. kabel elektroenergetyczny nn
proj. zabezpieczenie kabla elektroenergetycznego nn rurą ostonową
istniejący stup linii napowietrznej do demontażu
projektowany stup z żerdzi wirowanej

ELEMENTY OŚWIETLENIA DROGOWEGO

projektowany stup z oprawą drogową
projektowany kabel oświetleniowy
zabezpieczenie kabla oświetleniowego rurą ostonową
projektowana sieć elektroenergetyczna
(zasilanie znaków aktywnych)
projektowany znak aktywny

ELEMENTY SIECI TELEKOMUNIKACYJNEJ

istniejąca sieć telekomunikacyjna doziemna
istniejąca sieć telekomunikacyjna do demontażu
projektowana sieć telekomunikacyjna doziemna
zabezpieczenie sieci rurą ostonową

NASADZENIA DRZEW I KRZEWÓW

drzewa lisciaste do nasadzenia

SMP projektanci

SMP Projektanci Sp. z o.o. Sp. k.
ul. Głuchowska 1
60-101 Poznań
www.smp.poznan.pl
e-mail: biuro@smp.poznan.pl
tel. 61 861 96 36, fax. 61 861 06 44
NIP 779-23-71-246 REGON 301375359

Inwestor: Wielkopolski Zarząd Dróg Wojewódzkich w Poznaniu
ul. Wilczak 51, 61-623 Poznań

Nazwa inwestycji:
Rozbudowa drogi wojewódzkiej nr 444
Krotoszyn - Odolanów - Ostrzeszów
na odcinku od drogi krajowej nr 25 do Szklarki Myślniewskiej - etap 2

Branża: PROJEKT ZAGOSPODAROWANIA TERENU
Stadium dokumentacji: PROJEKT BUDOWLANY

Stanowisko	Imię i nazwisko	Uprawnienia	Podpis
Projektant Branża drogowa	mgr inż. Marcin Matysik	WKP/0233/POOD/06 specjalność drogowa	
Projektant Branża drogowa	mgr inż. Radosław Pietruszewski	WKP/0308/POOD/11 specjalność drogowa	
Sprawdzający Branża drogowa	mgr inż. Łukasz Szuba	7131/190/P/2002 specjalność konstr.-bud.	
Projektant Branża mostowa	mgr inż. Błażej Tyburski	WKP/0364/POOM/15 specjalność inż. mostowa	
Sprawdzający Branża mostowa	mgr inż. Krzysztof Pokorski	WKP/0091/POOM/06 specjalność inż. mostowa	
Projektant Branża wod-kan	inż. Agnieszka Rak	SLK/1159/PWOS/06 specjalność instalacyjna	
Sprawdzający Branża wod-kan	mgr inż. Agnieszka Bosacka	7131-7132/137/PW/2002 specjalność instalacyjna	
Projektant Branża elektroenergetyczna	mgr inż. Piotr Piskorek	ZAP/0219/POOE/11 specjalność instalacyjna	
Sprawdzający Branża elektroenergetyczna	mgr inż. Michał Słaby	MAP/0370/PWBE/17 specjalność elektryczna	
Projektant Branża telekomunikacyjna	inż. Ireneusz Berger	0562/97/U spec. telekomunikacyjna	
Sprawdzający Branża telekomunikacyjna	Zbigniew Anioła	0277/96/U spec. telekomunikacyjna	

Tytuł rysunku: Projekt zagospodarowania terenu
Nr 2.5

Nr umowy: 318/14.WD/21
Data opracowania: 06/2023
Skala: 1:500